

### 519 Hm - 20 km



Der Salten, zwischen Sarntal und Etschtal gelegen, bietet sich für einfache Radtouren mit Hänger perfekt an. Einziges kleines, aber überwindbares Problem: die ersten Hm vom Talkessel sollte man nicht mit dem Fahrrad bewältigen.

Deshalb fahren wir bis Verschneid, kurz vor Mölten gelegen.

Hier parken wir bei der Kirche. Und es geht sofort zur Sache: es beginnt unvermittelt mit einer relativ steilen Rampe. Hat man diese aber überwunden, windet sich die Strasse in normaler Steigung bis zum Gasthof Tschaufen. Hier kann man zum ersten Mal die grandiose Aussicht genießen!

Nach dem Gh. Tschaufen gehts weiter auf breitem Forstweg, zuerst leicht bergan, dann bergab. Nach einer Senke gehts aber wieder (auf Strasse) bergauf bis zum Gasthof Wieser. In der Nähe befinden sich, etwas versteckt aber von der Strasse aus sichtbar, ein Hang voller Erdpyramiden. Unbedingt einen Blick darauf werfen!

Nach dem Gh. Wieser führt die Strasse leicht abwärts, vor der Kurve muss man aber den Betonweg links hoch nehmen. Dieser ist anstrengend steil, vor allem mit Hänger. Gerade noch machbar..... Hat man die Steigung aber überwunden, flacht der, nun Forstweg ab und man kann die Landschaft und die Ausblicke genießen. So gehts bis zur Kreuzung mit Weg Nr. 1. Dies ist der Hauptweg über den Salten: in der Hauptsaison einigermaßen überlaufen: vorsichtig fahren ist angesagt. Der Weg ist aber genial: links und rechts tolle Ausblicke, auch zu den Dolomiten, keine grossen Steigungen, richtig flott zu fahren. Und alles auf 1450 m.

Ein allerletzter Anstieg ist jedoch zu meistern: die Kirche Langfenn liegt etwas oberhalb auf einer kleinen Anhöhe. Diese ist, immer noch auf breitem Forstweg, zu erklimmen. Dann ist es allerdings geschafft und man kann sich die Käsesahne des Gasthauses gönnen!

Die Rückkehr nach Verschneid geht sehr schnell. Wir umfahren die Anhöhe, kreuzen nochmals den Weg der Anfahrt und fahren dann zum Grossteil auf Strasse zurück zur Kirche.

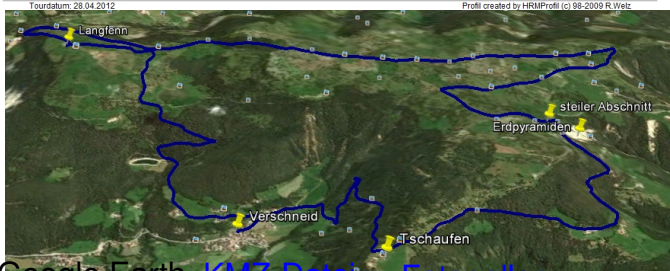
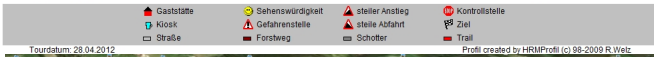
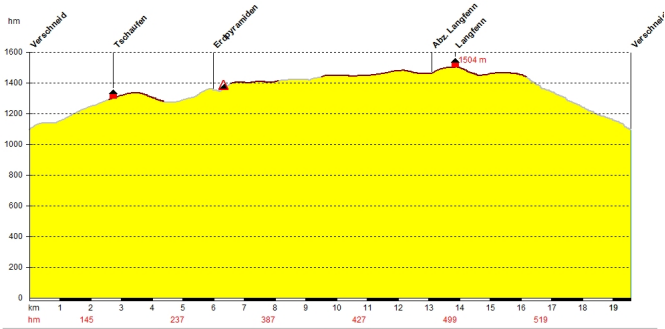
Fazit: viel besser kann eine Tour mit Anhänger nicht sein: technisch problemlos, super Ausblicke, genügend Rastmöglichkeiten. 5 Sterne!

# Langfenn (Anhänger)

Samstag, 28. April 2012

## Salten

Distanz: 19,57 km    Fahrzeit: 01:18:32 h    Kategorie: 2 Sterne  
 Bergauf: 519 hm    Av-Tempo: 15,07 km/h    Av-Puls: 0 P/min  
 Bergab: 518 hm    Max-Tempo: 29,49 km/h    Max-Puls: 0 P/min



Google Earth [KMZ-Datei](#) - [Fotogallery](#)