


485 Hm - 18 km



Auch als Mountainbiker mit Anhänger will man am Gardasee biken. Tremalzo ist etwas schwierig, aber warum nicht eine Etage tiefer? Pregasina, über die Ponalestrasse, bietet sich da hervorragend an!

Selbst bin ich noch bisher noch die die alte Ponalestrasse gefahren. Also das 1. Mal eben mit Hänger.

Wir parken am Stadtrand von Riva und fahren auf dem ausgeschilderten Fahrradweg bis zum Hafen von Riva. Wie immer ist dort die Hölle los. Auch unser Junior vergnügt sich mit den Enten im Brunnen.

Nach dem Hafengebiete, geht es einige 100m auf der befahrenen Strasse bis zum Beginn der Auffahrt bzw. dem Beginn der Ponalestrasse. Zum Glück ist der erste Anstieg nur kurz, dann geht es auf geteertem Weg weiter. Dieser ist extrem stark bevölkert: viele Biker aber auch sehr viele Wanderer.

Die geteerte Strasse geht alsbald in einen breiten Karrenweg über: die Verwitterung hat die Strasse stark angegriffen. Trotzdem kommt man mit dem Anhänger recht gut vorwärts, denn die Steigung ist nie sehr stark. Der Weg schlängelt sich entlang der Bergflanke stetig aufwärts. Der Blick auf den Gardasee ist wirklich toll! Schliesslich gelangt man eine Weggabelung: rechts hoch gehts zum Lago di Ledro, geradeaus nach Pregasina. Wir wählen den Weg nach Pregasina.

Der Weg ist nun wieder schön geteert, die Steigung moderat, die Ausblicke superb. Es ist auch nicht so heiss, denn der Weg verläuft im Laubwald bis hoch zur Kreuzung mit der Hauptstrasse. Man kommt direkt am Tunnelausgang heraus. Nun muß man auf die Strasse wechseln. Zum Glück ist man ja nicht alleine und der Autoverkehr ist moderat. Wir fahren hoch bis zum Parkplatz unterhalb der Kirche. Dort entdecken wir auch einen Kinderspielplatz: super ideal für unseren Kleinen!

Nach längerem Aufenthalt und Test der Gerätschaften, nehmen wir die Abfahrt in Angriff. Der Weg ist der selber der Auffahrt: somit bekannt und technisch kein Problem.


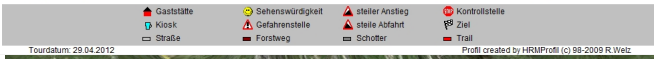
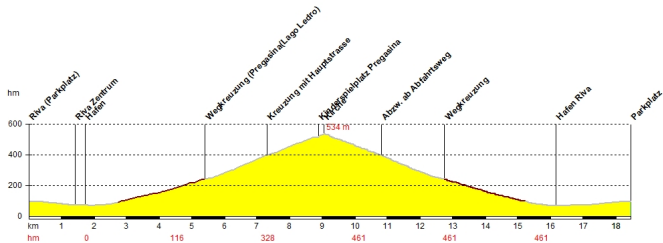
Fazit: technisch einfache Tour, aber trotzdem sehr interessant!

Pregasina (Anhänger)

Sonntag, 29. April 2012

Pregasina

Distanz: 16,46 km Fahrzeit: 04:00:00 h Kategorie: 2 Sterne
Bergauf: 495 hm Auf-Tempo: 0:00 km/h Auf-Puls: 0 P/min
Bergab: 495 hm Max-Tempo: 0:00 km/h Max-Puls: 0 P/min



Google Earth [KMZ-Datei](#) - [Fotogallery](#)