

1684 Hm - 36 km



Heute wieder mal was kerniges: ab ins Ultental! Ziel ist die Zome im/um das Skigebiet Schwemmalm.

Vom Parkplatz vor der Talstation biegt man rechts ab, die Strasse hoch. Nach einigen 100 Metern, dann links weiter und dieser Strasse immer folgen. Beim einem Bauernhof scheint der Weg zu Ende. Nicht ganz richtig: der Weg geht nur klackig steil weiter. Zum Glück aber nicht lang und man gelangt auf die Haupttrasse. Dieser immer weiter folgen, immer Richtung Breiteben. Beim Parkplatz bzw. Schranke könnte man auch die Forststrasse links ab nehmen. Ich fahre aber gerade weiter bis zur Bergstation des Breitebenliftes und dann bis zur Hinteren Schwemmalm. Hier erst mal eine kurze Denkpause.

Von der Alm dann etwas in die Höhe. Ziel wäre die Mutegg, aber der Gipfel scheint nichts besonderes zu sein. Ausserdem gestaltet sich die Auffahrt sehr schiebeintensiv. Also Stop unterhalb des Gipfels und rechts weiter und abwärts. Bei der Kreuzung mit Weg Nr. 5 wechsele ich auf diesen. Der Weg muss erst vor kurzem ausgebessert worden sein, denn er lässt sich lässig fahren. Fast alles fahrbar, immer mehr oder weniger auf der selben Höhe. Überraschend aber sehr angenehm!

Nur das allerletzte Stück vor der Kuppelwieser Alm geht durch den Wald und es ist teilweise zu schieben. Von der Alm dann auf Forststrasse hoch bis zum Stausee. Dieser erweist sich als relativ klein....

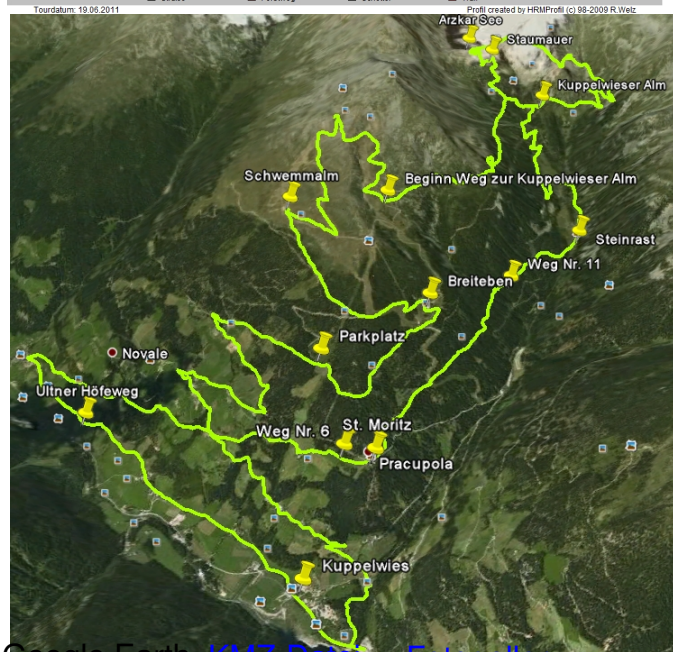
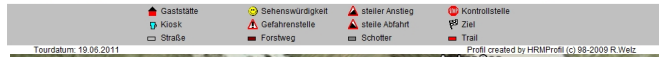
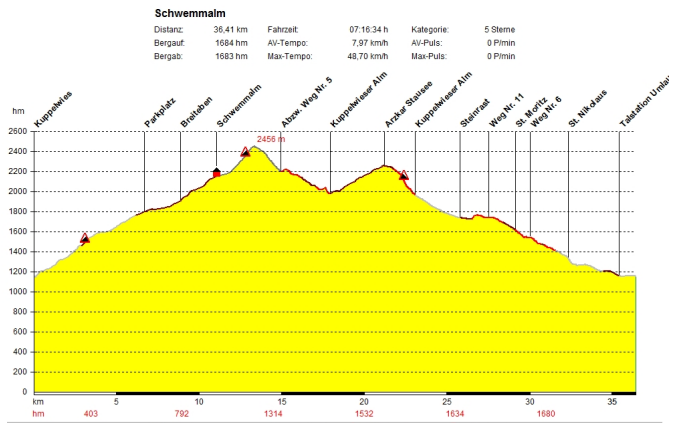
Vom Stausee nehm ich den technischen Abschnitt zurück zur Kuppelwieser Alm: der 1. Teil unterhalb des Stausees ist bestens fahrbar, dann darf man allerdings durch Almrosen wandern. Von der Kuppelwieser dann auf Forststrasse Richtung talauswärts bis zur Steinrast. Bei der Steinrast zweigt der Weg Nr. 11 Richtung St. Moritz ab: anfangs auf breitem Forstweg dann auf richtig flottem Singletrail. Mit flottem Schwung immer die Bergflanke entlang! Erst kurz vor St. Moritz ist man wieder auf Forstweg unterwegs.

Beim Gasthof St. Moritz beginnt der Wanderweg Nr. 6. Dieser ist an manchen Stellen kaum sichtbar, da wenig begangen. Aber immer schön fahrbar bis trailing durch die Wiesen. Und alles endet erst oberhalb von St. Nikolaus!!

Fazit: so dürfen Touren sein! Auffahrt auf Forstweg, dann schön fahrbare Trails abwärts! Ok, die Aussicht im Ultental ist nicht mit jener in den Dolomiten vergleichbar, aber trailmäßig passt es genau! Deshalb die 5 Sterne.

Schwemmalm

Sonntag, 19. Juni 2011



Google Earth [KMZ-Datei](#) - [Fotogallery](#)