


702 Hm - 77 km



Der 4. Tag, das Ende naht.

Auch heute haben wir wieder super Wetter. Das ist gut so, denn der erste Wegabschnitt ist ein technischer Trail. Spannend, bei schönem Wetter; sicherlich unangenehm bei Regen. Wir aber lassen uns den Abschnitt bis zur Alm am Fusse der Gebirgswand schmecken.

Von der Alm gehts dann recht flott talauswärts bis wir auf die Strasse, welche zum Plumsjoch führt, treffen.

Bis zum Hauptparkplatz treten wir in flottem Tempo die Strasse hoch. Dann beginnt die Auffahrt zum Plumsjoch bzw. zur Plumsjochhütte. Die Forststrasse ist gut fahrbar, vor allem wenn eine attraktive Bergläuferin als Pace-Maker vorläuft.....

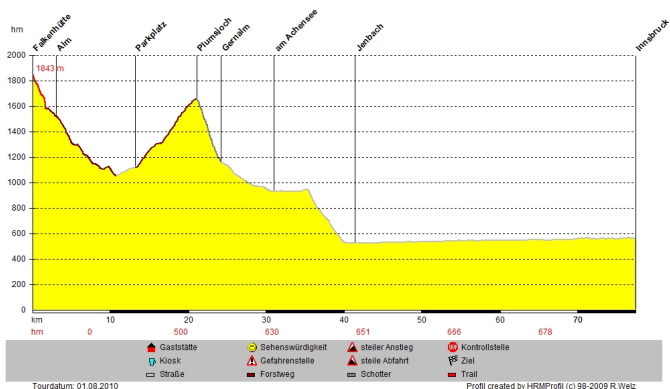
Am Plumsjoch hat man dann eine gigantische Aussicht auf die Tiroler Berge. Wirklich nicht schlecht! Die Abfahrt zur Gernalm ist dann aber auch nicht von schlechten Eltern: sehr schottrig, sehr vorsichtig zu fahren. Wegrutschen wäre riskant. Nach verbratenen Bremsbelägen sammeln wir uns alle an der Gernalm. Die Weiterfahrt zum Achensee ist dann nur noch Schaulaufen: vorbei am Golfplatz und den Hotels direkt ins Ufercafé. So solls sein!

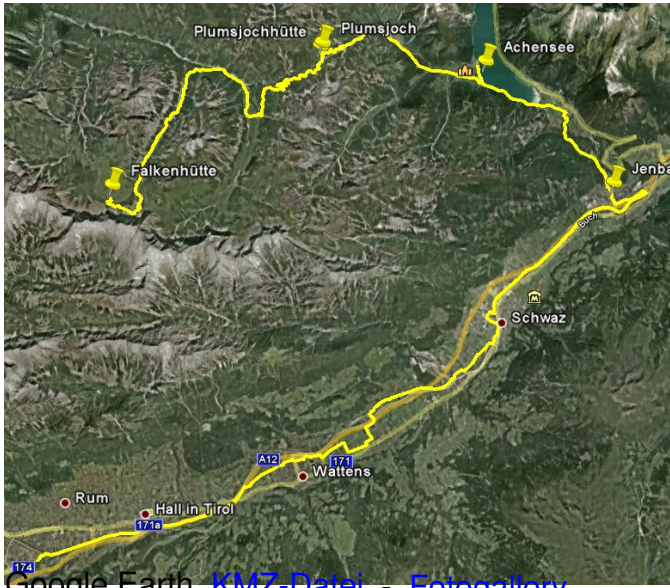
Vom Achensee gehts dann weiter Strasse bis nach Jenbach. Von dort, über eine Umweg, auf dem Fahrradweg bis nach Innsbruck. Hinweis zum Fahrradweg: der läuft nicht gerade am Inn entlang, sondern macht sehr viele Kringel um die einzelnen Ortschaften mitzunehmen!

Fazit Tortour 2010: ausser Tag 2 ware die gesamte Strecke wirklich sehr gut. Top natürlich das Karwendel bei Kaiserwetter!

Falkenhütte - Innsbruck

Distanz: 77,41 km Fahrzeit: 05:15:10 h Kategorie: 3 Sterne
Bergauf: 702 hm AV-Tempo: 22,07 km/h AV-Puls: 0 P/min
Bergab: 2545 hm Max-Tempo: 130,80 km/h Max-Puls: 0 P/min





Google Earth [KMZ-Datei](#) - [Fotogallery](#)