

1305 Hm - 26 km



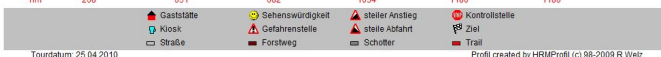
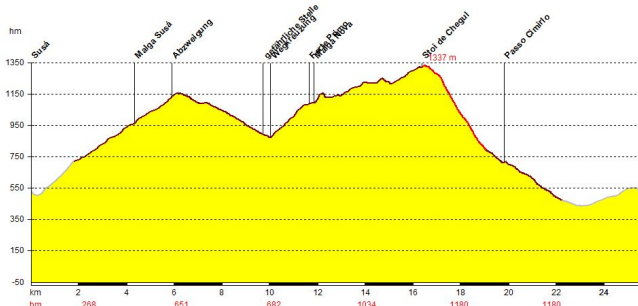
Irgendwann muss es auch 2010 anfangen. Und dieser Tag ist heute, im Neuland, im Trentino, nicht weit des Lago Caldonazzo.

Positiv anzumerken an dieser Tour: der Grossteil ist auf Forststrassen. Und das war es eigentlich schon. Ansonsten: Grossteil verläuft durch Wald ohne grossartigen Panoramen, der Höhepunkt ist eine dunkler Platz mitten im Wald, es gibt so gut wie keine Wasserversorgung (im April kein Problem, nur im Sommer....), eine ziemlich haarige Stelle (nix für Anfänger, auch wenn nur sehr kurz), die Abfahrt war serpentinmässig.

Fazit: irgendwie keine spannende Tour.

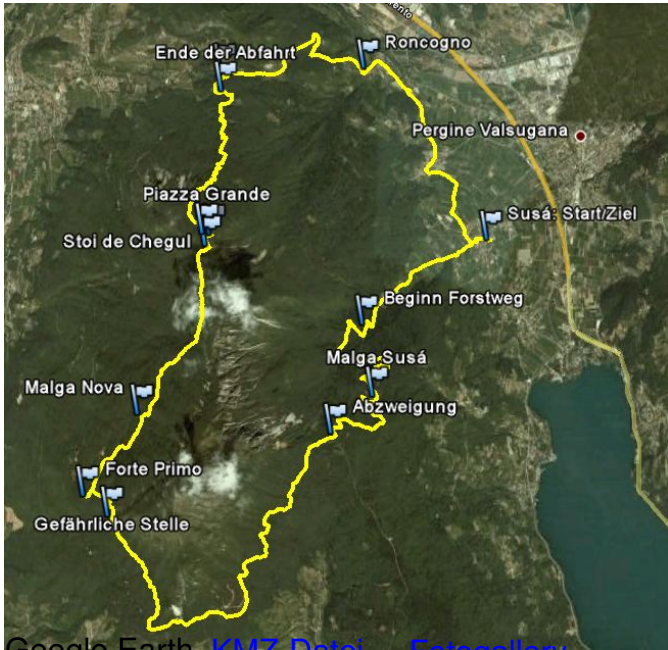
Monte Marzola

| | | | | | |
|----------|----------|------------|------------|------------|----------|
| Distanz: | 25,62 km | Fahrzeit: | 01:30:00 h | Kategorie: | 4 Sterne |
| Bergauf: | 1305 hm | AV-Tempo: | 0,00 km/h | AV-Puls: | 0 P/min |
| Bergab: | 1305 hm | Max-Tempo: | 0,00 km/h | Max-Puls: | 0 P/min |



Tourdatum: 25.04.2010

Profil created by HRMP/Profil (c) 98-2009 R.Welz



Google Earth [KMZ-Datei](#) - [Fotogallery](#)