

There are no translations available.

568 Hm - 13 km



Zweiter Tag am Achensee: heut' solls kernig werden, so ist der Wunsch. Schliesslich machen wir Aktivurlaub.....!

Kurz nach der Talstation gehts links ab. Der Weg ist anfangs geteert, dann geht er in einen angenehmen Forstweg über. Der Weg windet sich langsam aber stetig den Berg hoch. Immer im Wald, den See sieht man kaum. Nach einer Kreuzung mit einem anderen Forstweg (man bemerkt, dass es nicht mehr weit zur Alm ist) lichtet sich der Wald. Das Ziel ist nah: nur noch eine Haarnadelkurve und auf einmal erkennt man eine Alm. Erst wenn man rumgefahren ist, sieht man, dass es sich um die Bärenbadalm handelt. Oder halt auch die vielen Wanderer, die mit der Bahn bis hier hoch gekommen sind....

Die Terrasse ist gross und sonnig, das Panorama schön. Und ich bin stolz ohne Probleme mit dem Anhänger bis hier hoch gekommen zu sein!

Nach ausgiebiger Rast beginnt die Abfahrt. Nur wo beginnt sie? Wirklich den Hügel hoch? Leider ja... Zum Glück ist der Schiebeabschnitt aber nur wenige Meter lang, dann gehts wieder fahrenderweise weiter. Man fährt über die Skipiste nach unter. Zuerst auf Wiese, dann einen Forstweg, arg schottrig weiter. Ich wähle die Alternative und wechsle auf die Wiese: wenigstens ist die Rutschgefahr geringer. Aber auch dieser Abschnitt ist nur kurz.

Am Ende des Schotterweges zeigt mein Track nach rechts. Also rechts weiter, nur ist der Weg geeignet für einen Anhänger. Ich frage Passanten, welche wir bestätigen, dass der Weg nicht schmaler wird. Also weiter!

Und sie sollten die Wahrheit gesagt haben: der Weg schlängelt sich die Bergflanke nach unter. Sogar ein paar Tunnel sind dabei! Ich komm mir vor wie in der Val d'Uina. Super, und das mit Anhänger! Trotzdem bleibe ich natürlich vorsichtig und fahre extrem defensiv und immer ganz rechts. Es soll ja nix passieren!

Der Weg endet an einer Kreuzung mit einem Forstweg: links gehts nach Pertisau auf Forstweg, rechts auf Wanderweg nach Maurach. Wir wählen rechts! Und es sollte sich lohnen! Wie der erste Abschnitt, so ist auch dieser Weg nie zu schmal zum Befahren mit Anhänger. Ein echter Trail. Und zudem anhängertauglich!! Leider hat aber jeder Weg, so auch dieser, ein Ende und wir rollen auf Forstweg bis nach Pertisau zurück.

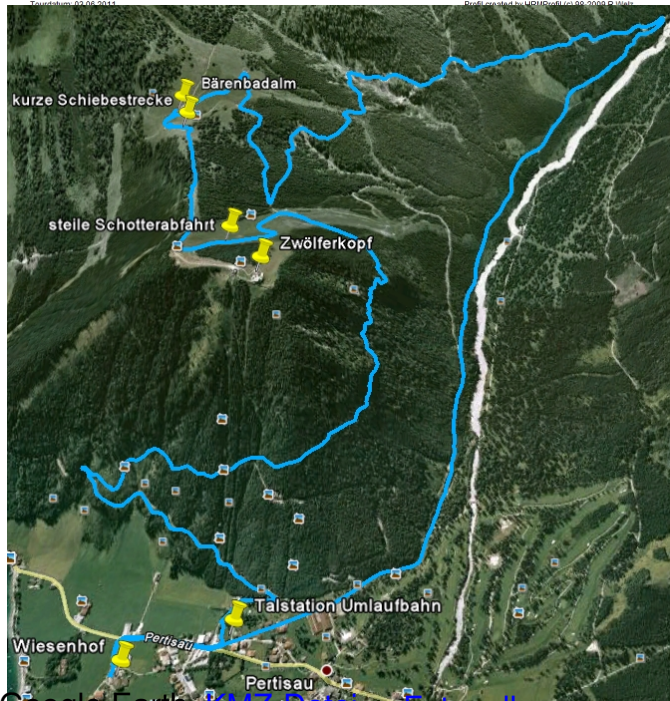
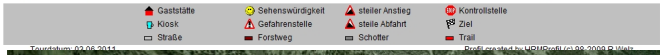
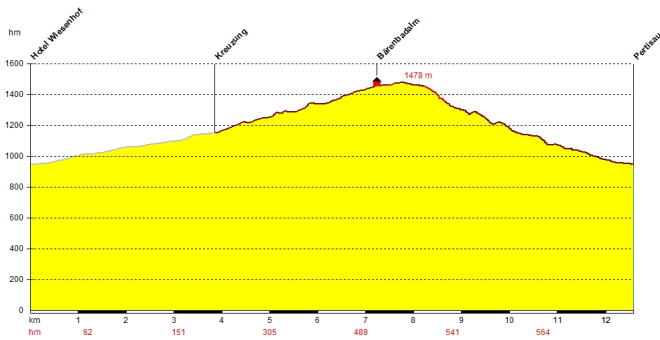
Fazit: so ziemlich das beste was ich bisher mit Anhänger gefahren bin bzw. fahren konnte: angenehme aber nicht langweilige Auffahrt und dann eine trailige, aber anhängertaugliche und nicht zu holprige Abfahrt! Was will man mehr?

Achensee Bärenbadalm (Anhänger)

Venerdì 03 Giugno 2011

Bärenbadalm

Distanz: 12,58 km Fahrzeit: 00:50:44 h Kategorie: 2 Sterne
Bergauf: 588 hm Anf-Tempo: 15,18 km/h Anf-Puls: 0 P/min
Bergab: 596 hm Max-Tempo: 29,33 km/h Max-Puls: 0 P/min



Google Earth [KMZ-Daten](#) - [Fotogallery](#)